

PLAN LOCAL D'URBANISME

Commune de COURZIEU

Echelle: 1/7500
Plan 2/2

Document graphique comprenant :
- Le PLU approuvé le 11/03/2014
- La modification simplifiée approuvée le 10/02/16
- La déclaration de projet approuvée le 21/09/17
- La révision avec examen conjoint approuvée le 18/10/2017
- La modification n°1 approuvée le 18/10/2017
- La déclaration de projet (2019)
- La révision avec examen conjoint n°2 approuvée le
- La révision avec examen conjoint n°3 approuvée le
- La modification n°2 approuvée le






Lattitude UEP - Le Fiatet - 69210 Sain Bel

Le risque d'inondation

(PPRNI)

-  Bleu
-  Rouge
-  Rouge Ext
-  Vert

Le risque géologique

-  B1 : Chute de blocs, risque faible
-  C1 : Coulée de boue, risque faible
-  G1 : Glissement de terrain risque faible
-  G2 : Glissement de terrain risque moyen
-  G3 : Glissement de terrain risque fort



SOUS-PREFECTURE

REÇU
LE 16 DEC. 2020

VILLEFRANCHE (Rhône)

